



## MEDŽIALENKĖS AŽUOLAS

Botaninis gamtos paveldo objektas




**Adresas:** Mažeikių r. sav., Tirkšlių sen., Medžialenkės k.

Lietuvos koordinatų sistema (LKS-94).


**Koordinatės:** X: 6232528, Y: 401053









### Sutartiniai ženklai

-  Gamtos paveldo objekto teritorija
-  Gamtos paveldo objekto buferinės (fizinės ir vizualinės) apsaugos zona
-  Žemės sklypo riba, Nr.

M 1:1 000



### Duomenys:

-  © Valstybinė saugomų teritorijų tarnyba prie Aplinkos ministerijos, 2023 m.
-  Lietuvos Respublikos teritorijos ortofotografinis M 1:10 000 žemėlapis ORT10LT
-  © Nacionalinė žemės tarnyba prie Žemės ūkio ministerijos, 2019-2021 m.
-  Georeferencinio pagrindo kadastro erdvinį duomenų rinkinį GRPK
-  © Lietuvos Respublikos žemės ūkio ministerija, 2022 m.
-  Nekilnojamojo turto kadastras
-  © VĮ Registrų centras, 2017 m.