



 **ORLEN Lietuva**
RALLY 2025
MAŽEIKIAI
ŽIDIKAI - TIRKŠLIAI - VIEKŠNIAI



RALIO GIDAS II



AUTOMOBILIŲ SPORTAS GALI BŪTI PAVOJINGAS IR PRAŽŪTINGAS, NESILAIKANT PAGRINDINIŲ TAISYKLIŲ. SVARBIAUSIA – JŪSŲ SAUGUMAS!

PAGRINDINĖS SAUGUMO TAISYKLĖS:

!!! Atvykę stebėti lenktynių pasirinkite tinkamą vietą automobilio parkavimui, kad šis netrukdytų kitų transporto priemonių judėjimui ir būtų saugiu atstumu nuo trasos.

!!! Nesivežkite su savimi naminių gyvūnų. Jie gali netikėtai išbėgti į trasą! Nepalikite be priežiūros vaikų. Dideliu greičiu skriejantis sportinis automobilis tikrai nespės laiku sustoti!

!!! Pasirinkite ir užsiimkite stebėjimo vietą iš anksto. Tada Jums nereikės važiuoti ar eiti ieškoti įspūdingų vietų pastoviai dairantis, ar už nugaros nepasirodys dideliu greičiu skriejantis sportinis ar saugos teisėjų automobilis.

!!! Visada laikykitės nuo trasos saugiu atstumu. Yra buvę atvejų, kai automobilis išlėkdavo iš trasos pačiose netikėčiausiose vietose ir nuskriedavo gana toli už trasos ribų, o laiko priimti sprendimams dėl savo saugumo lieka labai nedaug... Įvertinkite tai renkantis vietą stebėjimui. Pavojingos vietos būna atitvertos STOP juostomis ir pažymėtos ženklais su užrašu „Pavojinga zona“. Šiose vietose stovėti kategoriškai draudžiama.

!!! Niekuomet nestovėkite nugara į trasą. Atsiminkite, kad atskriejančio nevaldomo automobilio galite neišgirsti. Visada stebėkite lenktynių automobilį, net jei šis atrodo lėtas.

!!! Pavojingiausia vieta – už posūkio ar tramplyno. Labiausiai pavojingi 50 – 100 metrų, esantys iškart po posūkio ar tramplyno abejose trasos pusėse. Leidžiantis nuo tramplyno po šuolio (ar po posūkio) automobilis gali staiga pakeisti trajektoriją. Tai gali nutikti dėl gedimo ar ekipažo padarytos klaidos. Nevaldomas automobilis gali nusiridenti daugiau nei 100 metrų bet kuria kryptimi.

!!! Visada pakluskite teisėjų, policijos ir saugos darbuotojų bei kitų oficialių varžybų asmenų rekomendacijoms ir reikalavimams. Jei įmanoma, padėkite jiems vykdyti darbą susijusį su Jūsų ir kitų saugumu.

!!! Neišvažiuokite į kelią iki pravažiuos ją atidarantis visuomeniniam judėjimui saugos automobilis (šluota) – paprastai tai automobilis su žaliais įspėjamaisiais švyturėliais arba žalia vėliava.

!!! Jeigu jūs vyksite keliais, kuriais eina ralio maršrutas, būkite dėmesingi ir atsargūs. Atminkite, kad dalyviai turi atvykti į kontrolės punktus griežtai pagal grafiką, ir bet koks vėlavimas gali labai įtakoti jų rezultatus. Stenkitės judėti trasoje tik pagal sportinio kanalo judėjimo kryptį, kadangi netikėtai galite iš priekio sutikti vėluojantį pagal grafiką sportinį automobilį.

!!! Ralio metu nevirtokite alkoholinių gėrimų, narkotikų ir kitų psichiką veikiančių medžiagų. Nepamirškite, kad ralis vyksta viešojoje vietoje ir už netinkamą elgesį galite būti nubausti.

!!! Pievos ir laukai, kuriuose stovite ir stebite varžybas, yra kažkieno nuosavybė. Saugokite svetimą turtą ir gamtą. Nepalikite šiukšlių, nedeginkite laužų, netrypkite pasėlių, nevažinėkite pievomis. Automobilį parkuoti pievoje galima tik organizatorių nurodytose vietose arba gavus žemės savininko leidimą.

!!! PRISIMINKITE, KAD GREIČIO RUOŽAS GALI BŪTI ATŠAUKTAS DĖL NESAUGAUS ŽIŪROVŲ ELGESIO, TODĖL GERBKITE VARŽYBŲ DALYVIUS IR KITUS ŽIŪROVUS.

Dėmesio!

Žiūrovas, nuvykęs stebėti automobilių sporto renginio (ralio), savo paties saugumui privalo žinoti šio sporto specifiką ir žiūrovo atsakomybę, kuri numatyta LR Kūno kultūros ir sporto įstatyme.



SAUGUMO REIKALAVIMAI MEDIA ATSTOVAMS

1. Griežtai draudžiama būti lenktynių vietoje apsvaigus nuo alkoholio, narkotikų ar kitų svaiginančių medžiagų.
2. Akredituoti MEDIA atstovai varžybų metu privalo laikytis teisėjų, saugos darbuotojų ir oficialių asmenų instrukcijų ir teisėtų reikalavimų, pasirinkti saugią stebėjimo vietą trasoje bei būti pasirengę neįprastoms situacijoms ar avarijoms visų varžybų metu.
3. Akredituotas MEDIA atstovas su tam skirta liemene, išduota LASF ar renginio organizatoriaus, turi teisę būti pavojingose trasos zonose, ne toliau nei 2 (dviejų) metrų atstumu nuo saugos ribų (tvoros, juostos). MEDIA atstovai be skiriamosios liemenės, išduotos renginio organizatoriaus ar LASF, neturi teisės būti pavojingose trasos zonose ir zonose skirtuose žiniasklaidos atstovams.
4. Akredituotų MEDIA atstovų darbas ar jų įrangos buvimas varžybų vietoje, jokių būdu negali įtakoti varžybų vykdymo saugumo ar varžybų dalyvių rezultatų.
5. Draudžiama naudoti „dronus“ ir bet kurią kitą nuo žemės valdomą techniką be organizatoriaus sutikimo.
6. Saugokitės judančių transporto priemonių! Jūsų saugumas trasoje ar serviso zonoje priklauso tik nuo Jūsų. Atkreipkite ypatingą dėmesį į jus supančią aplinką ir veiksmus joje!
7. Nestovėkite pernelyg arti ralio automobilių serviso zonoje, netrukdykite darbo mechanikams bei visai komandai! Venkite remtis į ralio automobilius, nes jie gali pradėti staigiai judėti, o kai kurios automobilių detalės gali būti įkaitusios ar trapios.
8. Venkite stovėti šalia gelbėtojų ir / ar greitosios pagalbos automobilių, nes jie gali pradėti staigiai judėti, be išankstinio įspėjimo.
9. Tuo atveju, kai būtina peržiūrėti darbo medžiagą (nuotraukos, filmuotą medžiagą ir kita), venkite tai daryti netoli varžybų trasos ar nuo jos nusisukę. Pasirinkite saugesnę vietą!
10. Kiek įmanoma, venkite kirsti varžybų trasą. Jei reikia kirsti trasą, pasirinkite vietą, kur yra geras matomumas, ir įsitikinkite, kad neartėja joks automobilis.
11. Bet kurio saugos taisyklių punkto pažeidimas, gali būti priežastimi panaikinti akreditaciją ir pašalinti iš lenktynių stebėjimo vietos.
12. Pateikdamas žiniasklaidos akreditacijos prašymą, Jūs patvirtinate, kad perskaitėte Lietuvos ralio žiniasklaidos atstovų akreditavimo saugumo taisykles, sutinkate su aukščiau išdėstytomis taisyklėmis ir prisiimate visą atsakomybę už savo veiksmus.



MARŠRUTINĖ KORTELE / ITINERARY CARD

Start/ Startas (sections/ sekcijos 1,2,3)

Saturday/Šeštadienis 2025-09-27

TC/LK SS/GR	LOCATION/VIETA	SS km GR km	Liaison km Kelio km	Total km Viso km	Target time Laiko norma	Av. speed Vid. greitis	1st car 1-as auto
0	Mažeikiai, Start of the Rally						10:00
1	Balėnos 1		11,62	11,62	00:17	41,02	10:17
SS/GR1	Statmenas	3,87					10:20
2	Ukrinai 2		24,71	28,58	00:42	40,83	11:02
SS/GR2	Mingresta	5,07					11:05
3	Balėnos 2		22,46	27,53	00:42	39,33	11:47
SS/GR3	Mažeikių boulingas	3,87					11:50
3A	Service IN		9,77	13,64	00:20	40,92	12:10
	Service A - Mažeikiai	12,81	68,56	81,37	00:45	15,74%	
3B	Service OUT / Regroup IN						12:55
3C	Regroup OUT/ Re-start Rally 2				NEW START TIME / NAUJAS STARTO LAIKAS		14:15
RZ	Refuel/ Kuro užpildymas						
1	Distance to next/ iki kito KU	(20.02)	(77.03)	(97.05)			
4	Tučiai 1		24,91	24,91	00:37	40,4	14:52
SS/GR4	RB IĮ	4,94					14:55
5	Žalionė 1		11,4	16,34	00:22	44,56	15:17
SS/GR5	Vaidva	5,07					15:20
5A	Regroup IN (Gyvoliai)		2,28	7,35	00:12	36,75	15:32
5B	Regroup OUT				NEW START TIME / NAUJAS STARTO LAIKAS		15:45
6	Tučiai 2		15,66	15,66	00:22	42,71	16:07
SS/GR6	ScandiCare	4,94					16:10
7	Žalionė 2		11,4	16,34	00:22	44,45	16:32
SS/GR7	ORLEN Lietuva power stage	5,07					16:35
7A	Viešniai, UP/PF IN		11,38	16,45	00:25	39,48	17:00

Sekcija/ Section 1

Sekcija/ Section 2

Sekcija/ Section 3

Saturday totals/ Viso Šeštadienį

32,83

145,59

178,42

18,40%

TOTALS OF THE RALLY / VISO RALYJE



Saturday/Šeštadienis 2025-09-27	SS km / GR km	Liaison km Be GR km	Total km Viso km	%
(Section / sekcija 1)	12,81	68,56	81,37	15,74%
(Sections / sekcijos 2,3)	20,02	77,03	97,05	20,63%
Totals / Bendras SS/GR 7	32,83	145,59	178,42	18,40%



GPS KOORDINATĖS / GPS COORDINATES

<i>GR / SS 0 „Tomega“</i>	START	N	56.20757	E	22.38861
	STOP	N	56.23210	E	22.38310
<i>GR / SS 1 „Statmenas“ GR / SS 3 „Mažeikių boulingas“</i>	START	N	56.20558	E	22.30120
	STOP	N	56.22170	E	22.28700
<i>GR / SS 2 „Mingresta“</i>	START	N	56.31318	E	22.10003
	STOP	N	56.31552	E	22.13291
<i>GR / SS 4 „RB II“ GR / SS 6 „ScandiCare“</i>	START	N	56.13295	E	22.455241
	STOP	N	56.12155	E	22.51089
<i>GR / SS 5 „Vaidva“ GR / SS 7 „ORLEN Lietuva Power stage“</i>	START	N	56.17109	E	22.57625
	STOP	N	56.20077	E	22.57637

DRAUDŽIAMOS VIETOS / PROHIBITED AREAS



MAŽEIKIŲ MIESTO PLANAS

Nusikrovimo vieta, priekabų aikštelė
Unloading area, trailer parking

56.30475, 22.33923

Ralio štabas, administracinė komisija
Rally HQ (penktadienį / friday)

56.3006 22.3404

56.29800 22.33760

Service In

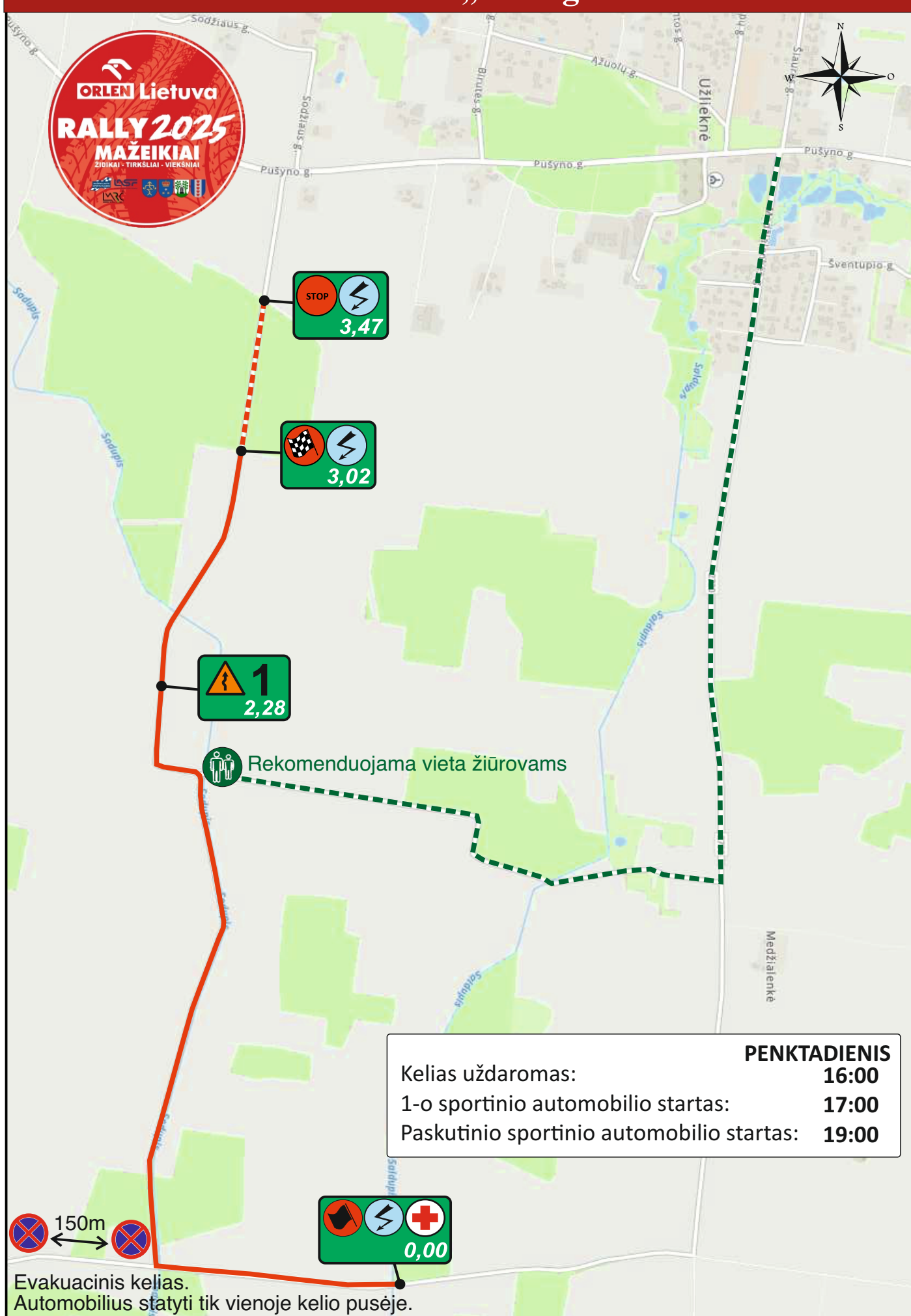
56.3139, 22.3158

Tech. komisija
Scrutineering




Google Maps

GR / SS 0 „Tomega“



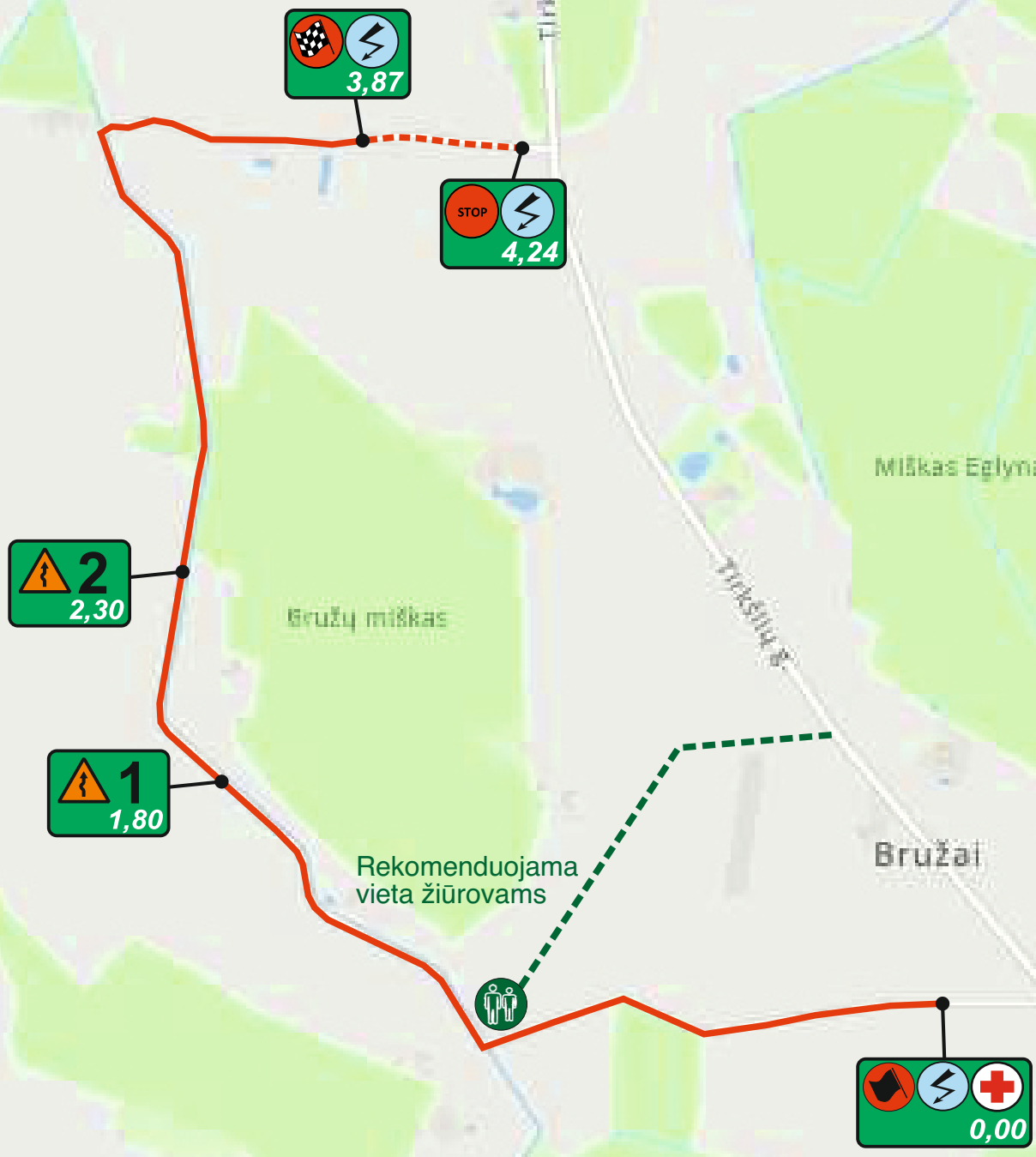
	PENKTADIENIS
Kelias uždromas:	16:00
1-o sportinio automobilio startas:	17:00
Paskutinio sportinio automobilio startas:	19:00



Evakuacinis kelias.
Automobilius statyti tik vienoje kelio pusėje.



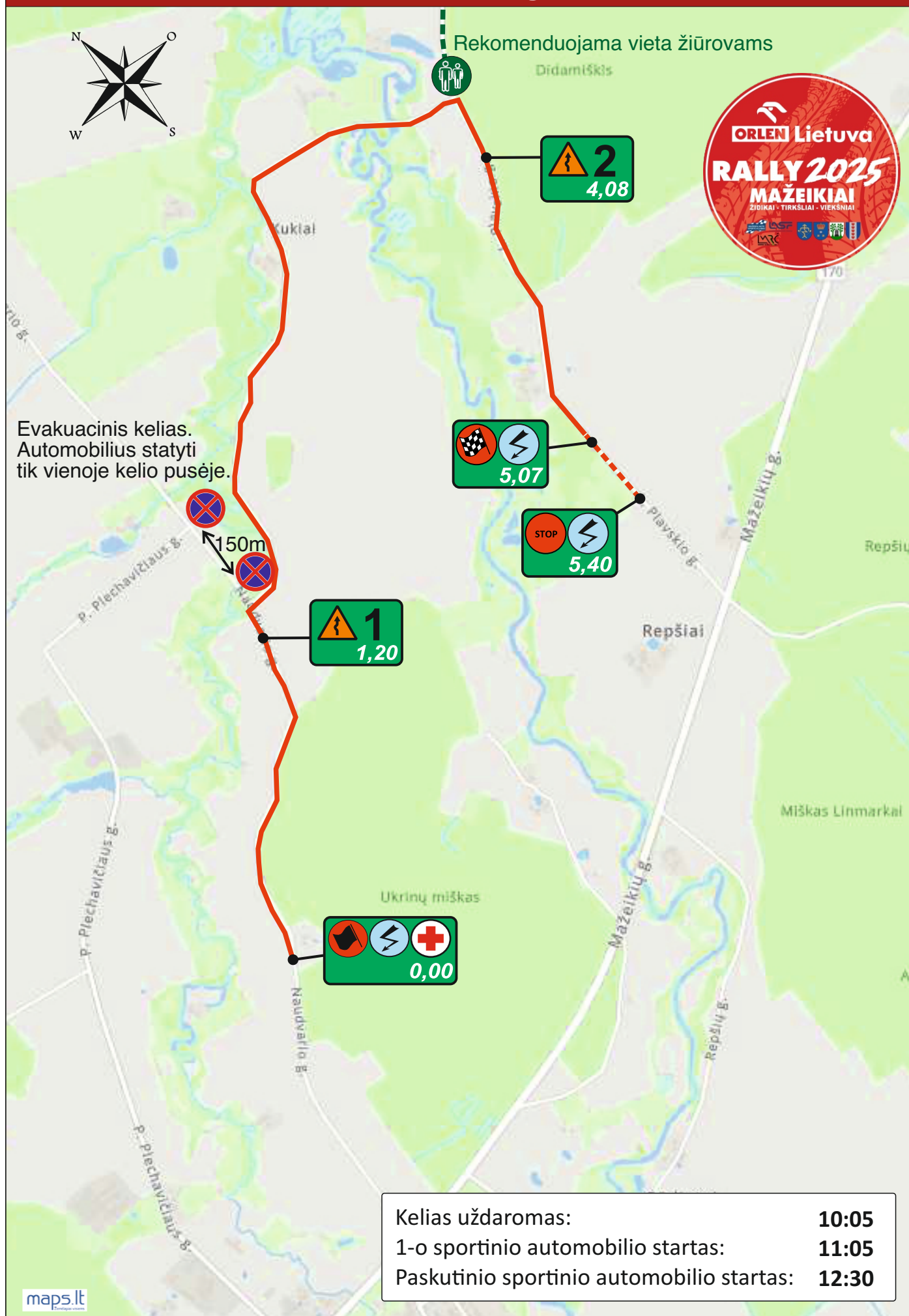
GR / SS 1 „Statmenas“ GR / SS 3 „Mažeikių boulingas“



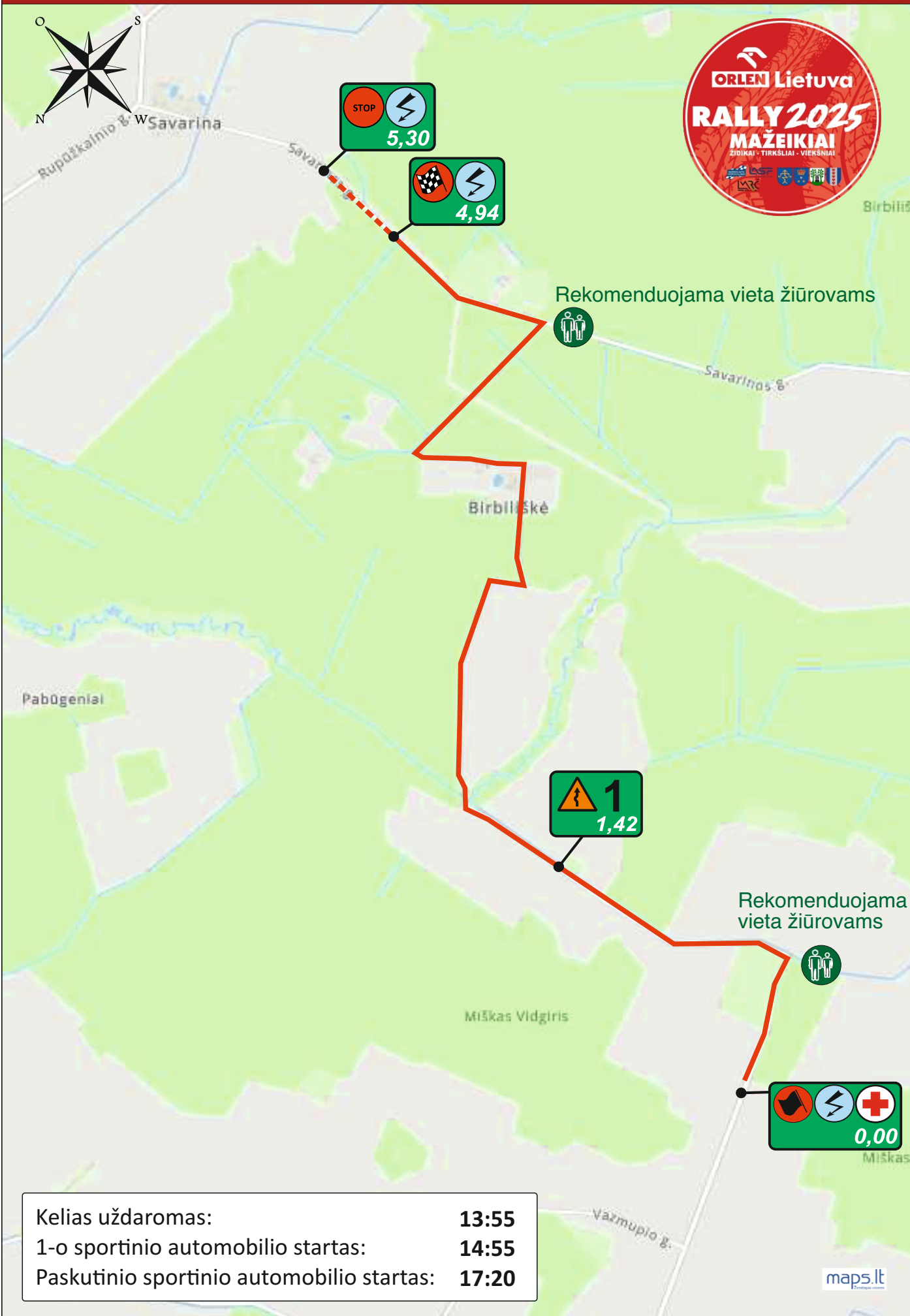
Kelias uždaromas:	9:20
1-o sportinio automobilio startas:	10:20
Paskutinio sportinio automobilio startas:	13:15



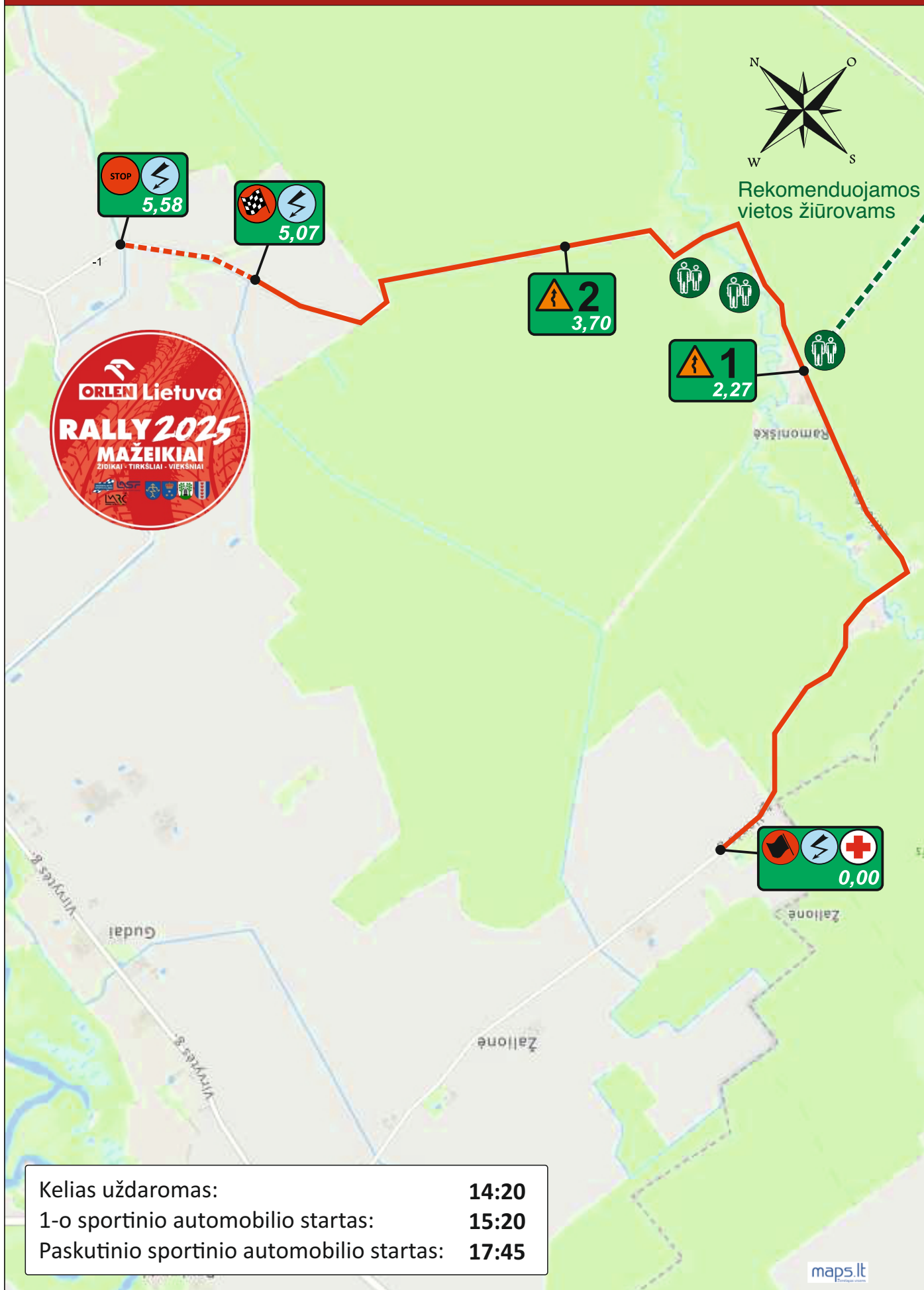
GR / SS 2 „Mingresta“



GR / SS 4 „RB II“ GR / SS 6 „ScandiCare“



GR / SS 5 „Vaidva“ GR / SS 7 „ORLEN Lietuva power stage“





GR / SS 2
10:05 - 12:35

Rally HQ
Penktadienis / Friday

Service

UP / PF
Apdovanojimai / Awards

Rally HQ
Šeštadienis / Saturday

GR / SS 1 / 3
9:20 - 13:20

GR / SS 0
Penktadienis / Friday
16:00 - 19:00

GR / SS 5 / 7
14:20 - 17:50

GR / SS 4 / 6
13:55 - 17:25