YPATINGOS VALSTYBINĖS SVARBOS ŠIAURĖS VAKARŲ IR RYTŲ ELEKTROS PERDAVIMO TINKLŲ SUJUNGIMO PROJEKTO (330 KV ELEKTROS PERDAVIMO LINIJOS DARBĖNAI–VARDUVA–MŪŠA, 330 KV ELEKTROS PERDAVIMO LINIJOS PANEVĖŽYS–MŪŠA IR 330 KV TRANSFORMATORIŲ PASTOTĖS „VARDUVA“) INŽINERINĖS INFRASTRUKTŪROS VYSTYMO PLANAS

LAPŲ IŠDĖSTYMO SCHEMA

M 1:400 000

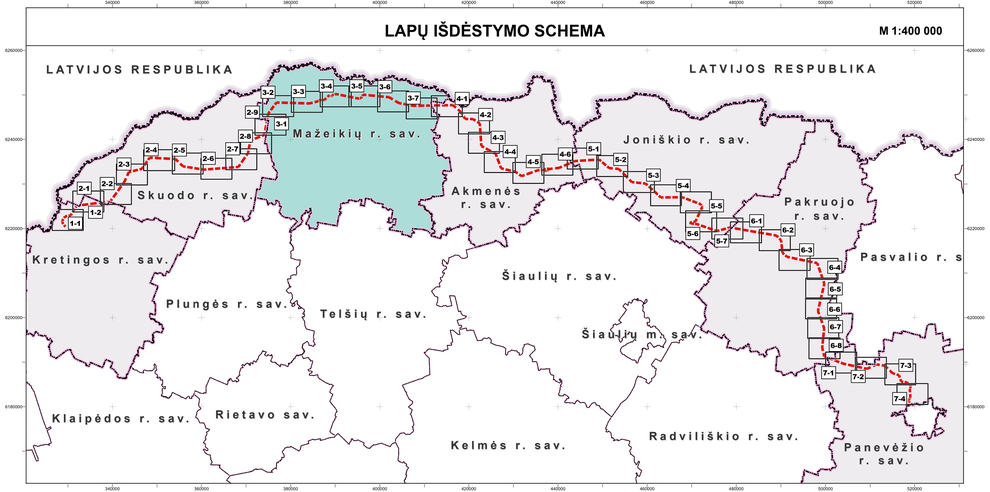

SUTARTINIAI ŽYMĖJIMAI

RIBOS
- Savivaldybės riba
- Seniūnijos riba
- Plano galiojimo riba
- Gyvenamosios vietovės riba
- Sklypo riba
- Pasienio ruožo riba

TERITORIJOS

Urbanizuotos ir urbanizuojamos teritorijos
- Esamos užstatytos teritorijos
- Urbanizuotos ir numatomos urbanizuoti teritorijų zonos *(pagal Savivaldybės bendrojo plano keitimą T00085203)*
- Rekreacinių teritorijų zonos *(pagal Savivaldybės bendrojo plano keitimą T00085203)*
- Pramoninių teritorijų zona *(pagal Savivaldybės bendrojo plano keitimą T00085203)*

Miškų teritorijos
- Sėklinės miško bazės objektai
- Kertinės miško buveinės
- Valstybinės reikšmės miškai
- Kiti miškai

SAUGOMI OBJEKTAI IR TERITORIJOS

Nekilnojamasis kultūros paveldas
- Nekilnojamojo kultūros paveldo objektas, unikalus objekto kodas
- Nekilnojamojo kultūros paveldo objekto teritorijos riba, unikalus objekto kodas
- Nekilnojamojo kultūros paveldo teritorijos apsaugos zona

Saugomos teritorijos
- Saugomos teritorijos
- Geologiniai, botaniniai gamtos paveldo objektai

NATURA 2000 teritorijos
- Buveinių apsaugai svarbios teritorijos (BAST)
- Paukščių apsaugai svarbios teritorijos (PAST)

Europos bendrijos svarbos natūralios buveinės
- Miškų buveinės teritorija
- Pelkių buveinės teritorija
- Pievų buveinės teritorija

Saugomų rūšių augavietės ir radavietės
- Augavietės
- Radavietės
- Paukščiai

Vandenvietės ir jų apsaugos zonų juostos
- Vandenvietė
- 1-oji griežto režimo
- 2-oji griežto režimo
- 3-oji juosta - cheminės taršos apribojimo (3 b - sektorius)
- Taršos apribojimo juosta (50 m)

Naudingųjų iškasenų telkiniai pagal ištirtumo laipsnį, būklę
- Detaliai išžvalgyti, eksploatuojami
- Detaliai išžvalgyti, nenaudojami
- Parengtiniai išžvalgyti, eksploatuojami
- Prognoziniai, -

Naudingųjų iškasenų rūšis

G - žvirelis	M - molis
Z - žvyras	Sa - sapropelis
SZ - žvirelis žvyras	N - nafta
Sm - smėlis	

Naudingųjų iškasenų rūšis
Telkinio kodas

Susisiekimo infrastruktūra
- Valstybinės reikšmės krašto kelias
- Valstybinės reikšmės rajoninis kelias
- Vietinės reikšmės kelias ir kelių numeriai *(pagal Mažeikių rajono savivaldybės teritorijos vietinės reikšmės kelių tinklo dokumentus žemėtvarkos schemos keitimą T00037783)*
- Kiti keliai
- Geležinkelis
- Kelių apsaugos zona

Inžinerinė infrastruktūra
- Esamas 110 kV skirstomasis punktas (skirstyklа) „Varduva“
- Esama 110 kV transformatorių pastotė
- Esamas 10(6),4 kV transformatorius
- Elektros perdavimo oro linijos atrama
- Esama 110 kV elektros perdavimo oro linija
- Esama 10 kV elektros tinklų oro linija
- Planuojama 10 kV elektros tinklų oro linija
- Esama 0,4 kV elektros tinklų oro linija
- Esama 10 kV požeminių kabelių linija
- Planuojama 10 kV požeminių kabelių linija
- Esama 0,4 kV požeminių kabelių linija
- Esama elektros perdavimo oro linijų apsaugos zona
- Magistralinio naftotiekio (produktotiekių) linija
- Magistralinio naftotiekio (produktotiekių) apsaugos zona
- Magistralinis dujotiekis
- Vėjo elektrinės

Melioracijos sistema
- Sausintuvai
- Drenažo rinktuvai
- Melioracijos grioviai
- Drenažo rinktuvų apsaugos juosta

PLANO SPRENDINIŲ ŽYMĖJIMAI
- Planuojamos 330 kV elektros perdavimo oro linijos poščio taškas
- Planuojamos 330 kV elektros perdavimo oro linijos apsaugos zona
- Planuojamas 330 kV elektros perdavimo oro linijos servitutas
- Planuojamas 330 kV elektros perdavimo oro linijos servitutas valstybinėje žemėje, kurioje nesuformuoti žemės sklypai
- Esamas elektros perdavimo oro linijos servitutas
- Susisiekimo ir inžinerinių komunikacijų aptarnavimo objektų teritorija
- Susisiekimo ir inžinerinių tinklų koridorių teritorija
- Visuomenės poreikiams numatoma paimti žemės sklypo dalis ir indeksas brėžinyje
- Valstybinė žemė, kurioje nesuformuoti žemės sklypai
- Žemės sklypo numeris, kuriame nustatoma apsaugos zona ir servitutas

Kiti žymėjimai
- Žemėtvarkos planavimo dokumentai
- Pastatai
- Paviršinių vandens telkinių apsaugos juosta
- Paviršinių vandens telkinių apsaugos zona
- Gamybinių objektų sanitarinės apsaugos zonos

PASTABOS

1. Vadovaujantis Lietuvos Respublikos elektros energetikos įstatymo 75 straipsnio 3d.: Elektros energetikos objektų ir įrenginių, esančių elektros energetikos objektus ir įrenginius valdančiai elektros energetikos įmonei nuosavybės teise ar kitais teisėtais pagrindais nepriklausančioje žemėje ar kituose nekilnojamuosiuose daiktuose, eksploatavimui, aptarnavimui, remontui, techninei priežiūrai, rekonstravimui, modernizavimui ir (ar) naudojimui užtikrinti šiuo įstatymu nustatomi žemės ir kitų nekilnojamųjų daiktų servitutai šių objektų ir įrenginių nustatytų (nustatomų) apsaugos zonų ribose.

2. Įgyvendinant planavimo uždavinius Plane suprojektuoti inžinerinei infrastruktūrai funkcionuoti reikalingi servitutai (servituto kadas 222 - teisė tiesti, aptarnauti, naudoti požemines, antžemines komunikacijas (tarnaujantis daiktas)), nustatytos teritorijos, kuriose turi būti taikomos specialiosios žemės naudojimo sąlygos bei teritorijos, kuriose numatytas žemės paėmimas visuomenės poreikiams.

3. Servitutą - teisę naudotis svetimu nekilnojamuoju daiktu (žemė) ir tos teisės perdavimą reglamentuoja Lietuvos Respublikos civilinio kodekso ketvirtos knygos VII skyrius. Pagal CK. 4.1.24 straipsnio 1 dalį, servitutą gali nustatyti įstatymai, sandoriai ir teismo sprendimas, o įstatymo numatytais atvejais - administracinis aktas. Vadovaujantis CK 4.1.24 straipsnio 3 dalimi, nustatant servitutus, visais atvejais turi būti ir dėl servitutų nustatymo viešpatavaujančių tampančio daikto savininko valia, išskyrus atvejus, kai servitutą nustato įstatymai ar teismo sprendimas. Iš servituto kylančios teisės ir pareigos subjektams atsiranda tik įregistravus servitutą, išskyrus atvejus, kai servitutą nustato įstatymai (CK 4.1.24 straipsnio 2 dalis).

4. Elektros tinklų apsaugos zonos ir jų dydis nustatytas Lietuvos Respublikos Specialiųjų žemės naudojimo sąlygų įstatymo 23 ir 24 straipsniuose. Elektros tinklų apsaugos zonose taikomos specialiosios žemės naudojimo sąlygos nustatytos Lietuvos Respublikos Specialiųjų sąlygų įstatymo 25 straipsnyje.

5. Grafinėje dalyje nurodyti planuojami servitutai valstybinėje žemėje turi būti nustatomi rengiant teritorijų planavimo dokumentus ir atliekant žemės sklypų kadastrinius matavimus.

Duomenų šaltiniai:
1. GRPK - Geoinformacinio pagrindo kadastro ovirtinių duomenų rinkinys © Nacionalinė Jonės tarnyba prie Aplinkos ministerijos, 2026.
2. Nekilnojamojo turto registro duomenys © Valstybės jonės Registrų centras, 2026.
3. LR saugomų teritorijų valstybės kadastro duomenys © Valstybinė saugomų teritorijų tarnyba prie Aplinkos ministerijos, 2026.
4. LR miškų valstybės kadastro duomenys © Valstybės jonės Registrų centras, 2026.
5. Kultūros vertybių registro duomenys © Kultūros paveldo departamentas prie Kultūros ministerijos, 2026.
6. Geologijos tarnybos duomenys © Lietuvos geologijos tarnyba prie Aplinkos ministerijos, 2025.
7. Aplinkos apsaugos agentūros duomenys © Aplinkos apsaugos agentūra, 2025.
8. Specialiųjų žemės naudojimo sąlygų duomenų rinkinys © Valstybės jonės Registrų centras, 2025.
9. Ligiral, AB. 2025. 10. ESO, AB. 2025.
11. Mažeikių rajono savivaldybės teritorijos bendrojo plano keitimas. TPD registravimo Nr. T00085203.
12. Mažeikių rajono savivaldybės teritorijos vietinės reikšmės kelių tinklo dalinėmis žemėtvarkos schemos keitimas. TPD registravimo Nr. T00090577.
1994 m. Lietuvos koordinačių sistema LKS-94.

KVAL. PATV. DOK. NR.	atamis Zvainių g. 139, Vilnius Tel. (8 5) 2 700 700			PROJEKTO PAVADINIMAS **Ypatingos valstybinės svarbos Šiaurės vakarų ir rytų elektros perdavimo tinklų sujungimo projektas (330 kV elektros perdavimo linijos Darbėnai-Varduva–Mūša, 330 kV elektros perdavimo linijos Panevėžys–Mūša ir 330 kV transformatorių pastotės „Varduva“) inžinerinės infrastruktūros vystymo planas**	
A1662	PV	A. Kučinis	2026.07	PLANAVIMO PROCESO STADIJA, BRĖŽINIO PAVADINIMAS	
	PDV	dr. A. Antanienė	2026.07	**KONKRETIZUOTI SPRENDINIAI**	
39182 2039 1004 1004	GIS PDV	dr. A. Antanienė	2026.07	**SERVITUTU IR APSAUGOS ZONŲ NUSTATYMO BRĖŽINYS**	M 1:5000
	PLANAVIMO ORGANIZATORIUS LIETUVOS RESPUBLIKOS ENERGETIKOS MINISTERIJA			SUTARTIES NR. AT-257-2308	LAPAS | LAPŲ 3-8 | 8-7

YPATINGOS VALSTYBINĖS SVARBOS ŠIAURĖS VAKARŲ IR RYTŲ ELEKTROS PERDAVIMO TINKLŲ SUJUNGIMO PROJEKTO (330 KV ELEKTROS PERDAVIMO LINIJOS DARBĖNAI–VARDUVA–MŪŠA, 330 KV ELEKTROS PERDAVIMO LINIJOS PANEVĖŽYS–MŪŠA IR 330 KV TRANSFORMATORIŲ PASTOTĖS „VARDUVA“) INŽINERINĖS INFRASTRUKTŪROS VYSTYMO PLANAS

N

PLANO SPRENDINIŲ ŽYMĖJIMAI

- Planuojamos 330 kV elektros perdavimo oro linijos posūkio taškas
- Planuojamos 330 kV elektros perdavimo oro linijos apsaugos zona
- Planuojamos 330 kV elektros perdavimo oro linijos servitutas
- Planuojamos 330 kV elektros perdavimo oro linijos servitutas valstybinėje žemėje, kurioje nesuformuoti žemės sklypai
- Esamas elektros perdavimo oro linijos servitutas
- Susisiekimo ir inžinerinių komunikacijų aptarnavimo objektų teritorija
- Susisiekimo ir inžinerinių tinklų koridorių teritorija
- Visuomenės poreikiams numatoma paimti žemės sklypo dalis ir indeksas brėžinyje
- vž — Valstybinė žemė, kurioje nesuformuoti žemės sklypai
- 3.1 — Žemės sklypo numeris, kuriame nustatoma apsaugos zona ir servitutas

LAPŲ IŠDĖSTYMO SCHEMA M 1:250 000

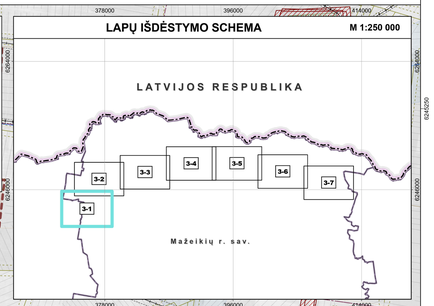

Petraičių k.
ŽIDIKAI-SKUODAS
Liūliškių k.
Židikų mstl.
Židikų sen.
Sugaudžių k.
Paviliotės k.
Viliotės k.
SKUODO R. SAV.
Asteikių k.
Pakviščio k.
Račalių k.
Margininkų tvenkinys
4300-0220-1366
4300-7402-3107
6184-0003-0056
6184-0002-0029
6184-0007-0044
6184-0007-0045
6184-0007-0046
3.1
3.2
3.3
3.4
3.5
3.6
17

SUTARTIES NR. AT-257-23/08 | LAPAS 3-1 | LAPŲ 3-7

YPATINGOS VALSTYBINĖS SVARBOS ŠIAURĖS VAKARŲ IR RYTŲ ELEKTROS PERDAVIMO TINKLŲ SUJUNGIMO PROJEKTO (330 KV ELEKTROS PERDAVIMO LINIJOS DARBĖNAI–VARDUVA–MŪŠA, 330 KV ELEKTROS PERDAVIMO LINIJOS PANEVĖŽYS–MŪŠA IR 330 KV TRANSFORMATORIŲ PASTOTĖS „VARDUVA“) INŽINERINĖS INFRASTRUKTŪROS VYSTYMO PLANAS

N

PLANO SPRENDINIŲ ŽYMĖJIMAI

- Planuojamos 330 kV elektros perdavimo oro linijos poslinkio taškas
- Planuojamos 330 kV elektros perdavimo oro linijos apsaugos zona
- Planuojamos 330 kV elektros perdavimo oro linijos servitutas
- Planuojamos 330 kV elektros perdavimo oro linijos servitutas valstybinėje žemėje, kurioje nesuformuoti žemės sklypai
- Esamas elektros perdavimo oro linijos servitutas
- Susisiekimo ir inžinerinių komunikacijų aptarnavimo objektų teritorija
- Susisiekimo ir inžinerinių tinklų koridorių teritorija
- Visuomenės poreikiams numatoma paimti žemės sklypo dalis ir indeksas brėžinyje
- vž — Valstybinė žemė, kurioje nesuformuoti žemės sklypai
- 3.1 — Žemės sklypo numeris, kuriame nustatoma apsaugos zona ir servitutas

LAPŲ IŠDĖSTYMO SCHEMA M 1:250 000

LATVIJOS RESPUBLIKA

3-1 3-2 3-3 3-4 3-5 3-6 3-7

Mažeikių r. sav.

SKUODO R. SAV.

Strygalės k.

Kugių k.

Židikų sen.

Šeirių k.

Petraičių k.

Liūliškų k.

Židikų mstl.

Viliotės k.

Sugaudžių k.

Obeliškių k.

ŽIDIKAI-SKUODAS

MAŽEIKIŲ E-ŽIDIKAI

Daiviaty miškų masyvas

4400-2192-7882 4400-4078-7481 4400-3683-9958 4400-3650-7906 4400-2188-5226 4400-3895-7289 4164-0004-0072 4164-0004-0027 4400-2192-7567 4400-5242-1029 4400-5311-6134 4400-5312-4606 4400-5311-7256 4400-5312-1614 4400-5312-4055 4400-5266-9576 4400-5266-5405 4400-0234-7973 4400-5264-6574 4400-8282-7207 4400-8253-2482 4400-8280-4022 4400-8280-8150 4400-8255-6652 6184-0006-0123 6184-0003-0010 4400-8303-2577 6184-0003-0003 4400-2188-8366 4400-8229-0789 4400-8229-1365 6184-0003-0056

SUTARTIES NR.	LAPAI	LAPŲ
AT-257-2308	3-2	3-7

374250 375000 375750 376500 377250 378000 378750 379500 380250

6247500 6247000 6246750 6246500 6246250 6246000 6245750 6245500 6245250

YPATINGOS VALSTYBINĖS SVARBOS ŠIAURĖS VAKARŲ IR RYTŲ ELEKTROS PERDAVIMO TINKLŲ SUJUNGIMO PROJEKTO (330 KV ELEKTROS PERDAVIMO LINIJOS DARBĖNAI–VARDUVA–MŪŠA, 330 KV ELEKTROS PERDAVIMO LINIJOS PANEVĖŽYS–MŪŠA IR 330 KV TRANSFORMATORIŲ PASTOTĖS „VARDUVA“) INŽINERINĖS INFRASTRUKTŪROS VYSTYMO PLANAS

N

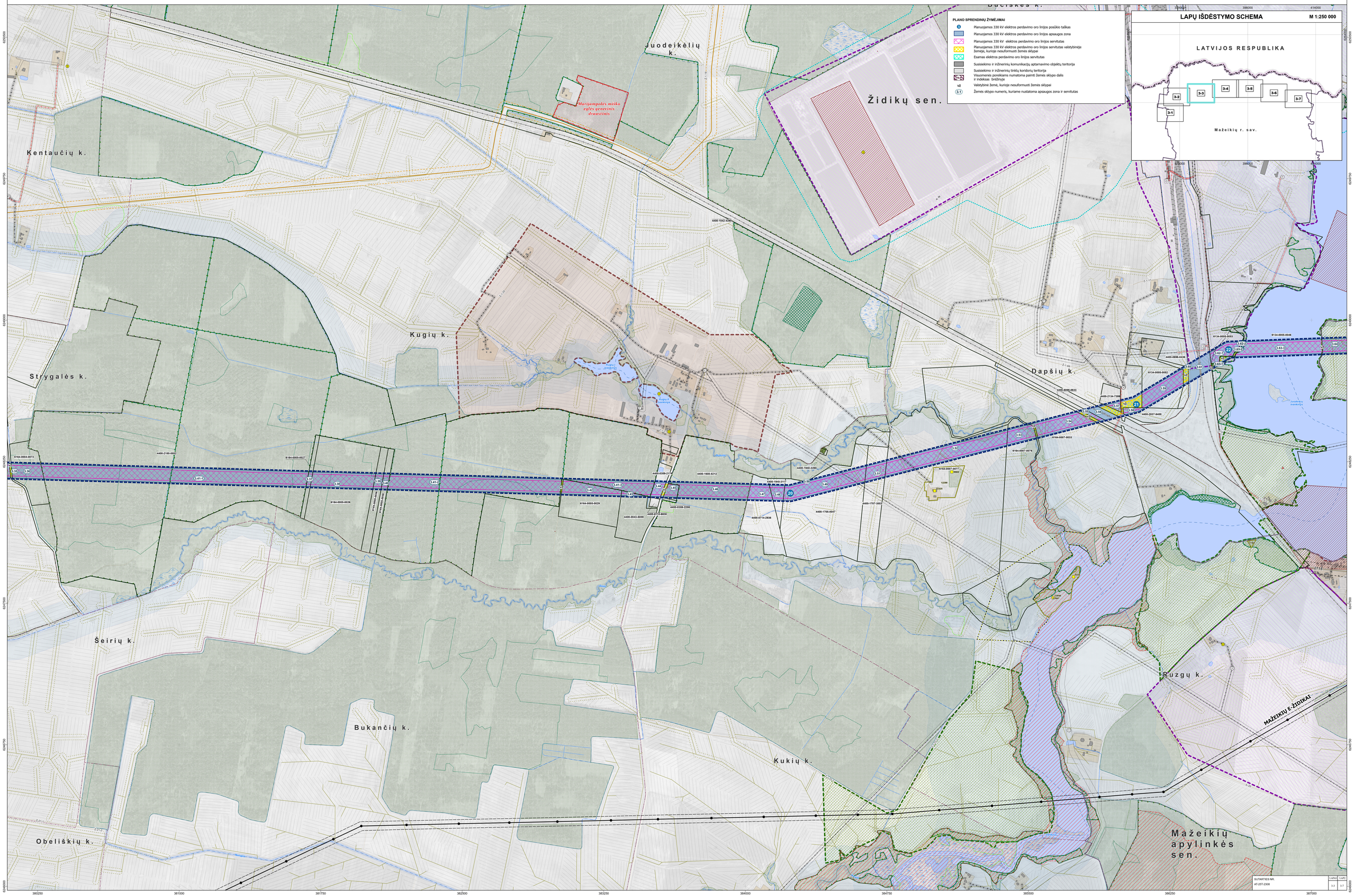

SUTARTIES NR.	LAPAS	LAPŲ
AT-257-2308	3.3	3.7

YPATINGOS VALSTYBINĖS SVARBOS ŠIAURĖS VAKARŲ IR RYTŲ ELEKTROS PERDAVIMO TINKLŲ SUJUNGIMO PROJEKTO (330 KV ELEKTROS PERDAVIMO LINIJOS DARBĖNAI–VARDUVA–MŪŠA, 330 KV ELEKTROS PERDAVIMO LINIJOS PANEVĖŽYS–MŪŠA IR 330 KV TRANSFORMATORIŲ PASTOTĖS „VARDUVA“) INŽINERINĖS INFRASTRUKTŪROS VYSTYMO PLANAS

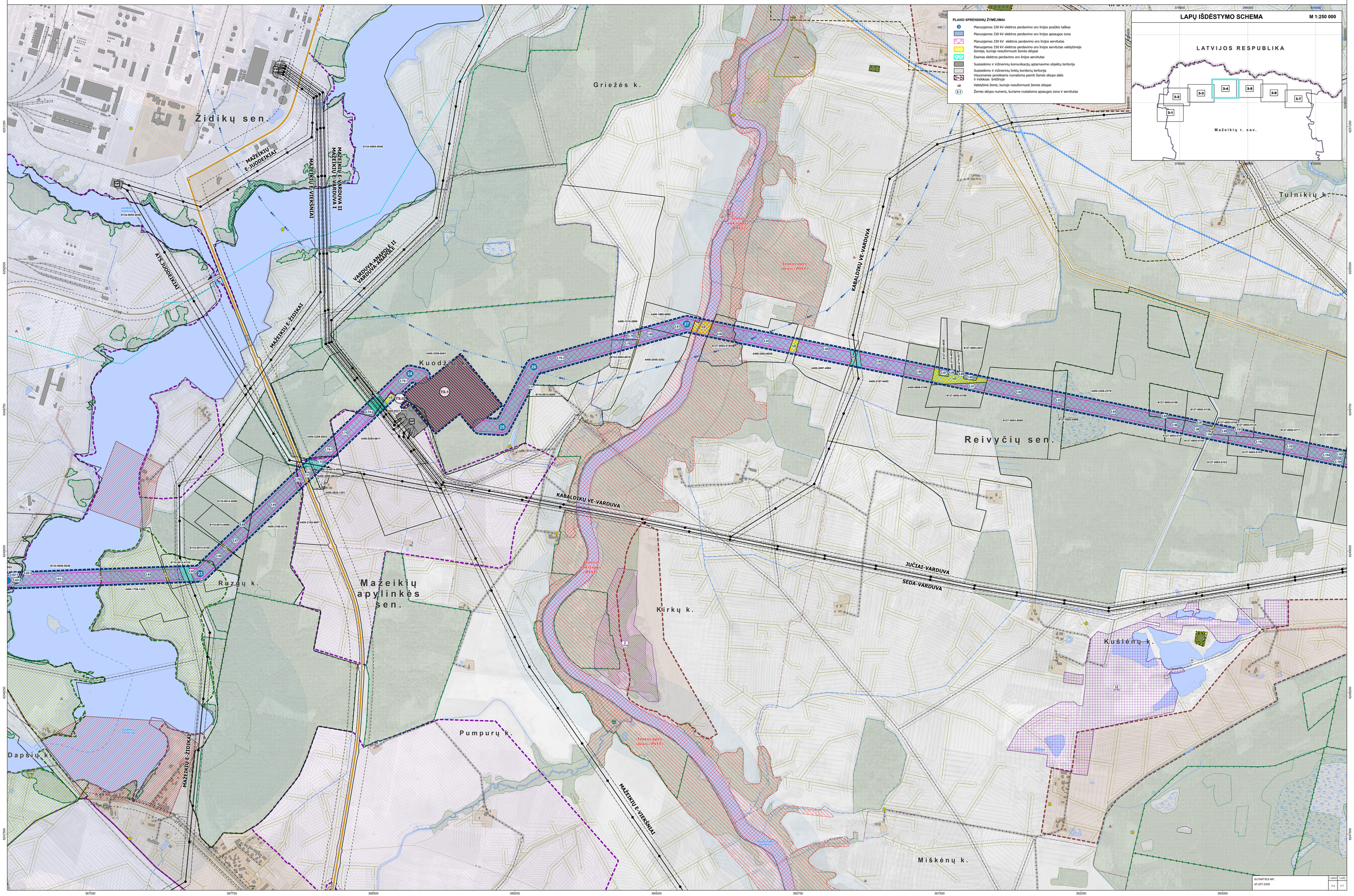

SUTARTIES NR.	LAPAS	LAPŲ
AT-2ST-2308	3-4	3-7

YPATINGOS VALSTYBINĖS SVARBOS ŠIAURĖS VAKARŲ IR RYTŲ ELEKTROS PERDAVIMO TINKLŲ SUJUNGIMO PROJEKTO (330 KV ELEKTROS PERDAVIMO LINIJOS DARBĖNAI–VARDUVA–MŪŠA, 330 KV ELEKTROS PERDAVIMO LINIJOS PANEVĖŽYS–MŪŠA IR 330 KV TRANSFORMATORIŲ PASTOTĖS „VARDUVA“) INŽINERINĖS INFRASTRUKTŪROS VYSTYMO PLANAS

N

PLANO SPRENDINIŲ ŽYMĖJIMAI

- Planuojamos 330 kV elektros perdavimo oro linijos posūkio taškas
- Planuojamos 330 kV elektros perdavimo oro linijos apsaugos zona
- Planuojamos 330 kV elektros perdavimo oro linijos servitutas
- Planuojamos 330 kV elektros perdavimo oro linijos servitutas valstybinėje žemėje, kurioje nesuformuoti žemės sklypai
- Esamas elektros perdavimo oro linijos servitutas
- Susisiekimo ir inžinerinių komunikacijų aptarnavimo objektų teritorija
- Susisiekimo ir inžinerinių tinklų koridorių teritorija
- Visuomenės poreikiams numatoma paimti žemės sklypo dalis ir indeksas brėžinyje
- VŽ — Valstybinė žemė, kurioje nesuformuoti žemės sklypai
- 3.1 — Žemės sklypo numeris, kuriame nustatoma apsaugos zona ir servitutas

LAPŲ IŠDĖSTYMO SCHEMA M 1:250 000

LATVIJOS RESPUBLIKA

3-1 3-2 3-3 3-4 3-5 3-6 3-7

Mažeikių r. sav.

Mantvydų k.

Tulnikių k.

Bukančių k.

Kušlėnų k.

Reivyčių sen.

Urvikių k.

KABALDIKŲ VE-VARDUVA

JUČIAI-VARDUVA

SEDA-VARDUVA

SUTARTIES NR.	LAPAI	LAPŲ
AT-257-23/08	3-5	3-7

YPATINGOS VALSTYBINĖS SVARBOS ŠIAURĖS VAKARŲ IR RYTŲ ELEKTROS PERDAVIMO TINKLŲ SUJUNGIMO PROJEKTO (330 KV ELEKTROS PERDAVIMO LINIJOS DARBĖNAI–VARDUVA–MŪŠA, 330 KV ELEKTROS PERDAVIMO LINIJOS PANEVĖŽYS–MŪŠA IR 330 KV TRANSFORMATORIŲ PASTOTĖS „VARDUVA“) INŽINERINĖS INFRASTRUKTŪROS VYSTYMO PLANAS

N

399750 400500 401250 402000 402750 403500 404250 405000 405750 406500

6250000 6249750 6249500 6249250 6249000 6248750 6248500 6248250 6248000 6247750 6247500 6247250 6247000 6246750

PLANO SPRENDINIŲ ŽYMĖJIMAI

- Planuojamos 330 kV elektros perdavimo oro linijos posūkio taškas
- Planuojamos 330 kV elektros perdavimo oro linijos apsaugos zona
- Planuojamos 330 kV elektros perdavimo oro linijos servitutas
- Planuojamos 330 kV elektros perdavimo oro linijos servitutas valstybinėje žemėje, kurioje nesuformuoti žemės sklypai
- Esamas elektros perdavimo oro linijos servitutas
- Susisiekimo ir inžinerinių komunikacijų aptarnavimo objektų teritorija
- Susisiekimo ir inžinerinių tinklų koridorių teritorija
- Visuomenės poreikiams numatoma paimti žemės sklypo dalis ir indėkšas brėžinyje
- vž — Valstybinė žemė, kurioje nesuformuoti žemės sklypai
- 3.1 — Žemės sklypo numeris, kuriame nustatoma apsaugos zona ir servitutas

LAPŲ IŠDĖSTYMO SCHEMA M 1:250 000

LATVIJOS RESPUBLIKA

3-1 3-2 3-3 3-4 3-5 3-6 3-7

Mažeikių r. sav.

Laižuvos sen.

Knabikų k.

Reivyčių sen.

Stumbrų k.

Auksūdžio k.

Urvikių k.

Dargių k.

Mažeikių apylinkės sen.

JUCIAI-VARDUVA

ATŠ.MAŽEIKIAI II

RDUVA

SUTARTIES NR.	LAPAS	LAPŲ
AT-257-2308	3-6	1-7

YPATINGOS VALSTYBINĖS SVARBOS ŠIAURĖS VAKARŲ IR RYTŲ ELEKTROS PERDAVIMO TINKLŲ SUJUNGIMO PROJEKTO (330 KV ELEKTROS PERDAVIMO LINIJOS DARBĖNAI–VARDUVA–MŪŠA, 330 KV ELEKTROS PERDAVIMO LINIJOS PANEVĖŽYS–MŪŠA IR 330 KV TRANSFORMATORIŲ PASTOTĖS „VARDUVA“) INŽINERINĖS INFRASTRUKTŪROS VYSTYMO PLANAS

N

406500 407250 408000 408750 409500 410250 411000 411750 412500

6249000 6248750 6248500 6248250 6248000 6247750 6247500

PLANO SPRENDINIŲ ŽYMĖJIMAI

- Planuojamos 330 kV elektros perdavimo oro linijos poslinkio taškas
- Planuojamos 330 kV elektros perdavimo oro linijos apsaugos zona
- Planuojamos 330 kV elektros perdavimo oro linijos servitutas
- Planuojamos 330 kV elektros perdavimo oro linijos servitutas valstybinėje žemėje, kurioje nesuformuoti žemės sklypai
- Esamas elektros perdavimo oro linijos servitutas
- Susisiekimo ir inžinerinių komunikacijų aptarnavimo objektų teritorija
- Susisiekimo ir inžinerinių tinklų koridorių teritorija
- Visuomenės poreikiams numatoma paimti žemės sklypo dalis ir indeksas brėžinyje
- vž — Valstybinė žemė, kurioje nesuformuoti žemės sklypai
- 3.1 — Žemės sklypo numeris, kuriame nustatoma apsaugos zona ir servitutas

LAPŲ IŠDĖSTYMO SCHEMA M 1:250 000

LATVIJOS RESPUBLIKA

3-1 3-2 3-3 3-4 3-5 3-6 3-7

Mažeikių r. sav.

Laižuvos sen.

Palaižupės k.

AKMENĖS R. SAV.

Purvėnų k.

Žiogaičių k.

Gargždų k.

Duobgirių k.

Mažeikių apylinkės sen.

JUČIAI-VARDUVA

SUTARTIES NR.	LAPAS	LAPŲ
AT-257-2308	3-7	3-7